

Российская Федерация
Республика Башкортостан

ПАСПОРТ ДОСТУПНОСТИ
Объекта социальной инфраструктуры (ОСИ)

Отчет о проведенном обследовании объекта:

**Муниципальное автономное
общеобразовательное учреждение**

«Лицей № 42»

ГО город Уфа Республики Башкортостан

Адрес: Республика Башкортостан,

г. Уфа, Октябрьский район,

ул. Менделеева, 215, корпус 3

г. Уфа

2020 год

ОБОЗНАЧЕНИЯ И СОКРАЩЕНИЯ

Общие:

- **АИС** - автоматизированная информационная система
- **ВОГ** - Всероссийское общество глухих
- **ВОЗ** - Всемирная Организация Здравоохранения
- **ВОИ** - Всероссийское общество инвалидов
- **ВОС** - Всероссийское общество слепых
- **ВСН** - Ведомственные строительные нормы
- **ГОСТ Р** - Государственный стандарт РФ
- **ИОГВ** - исполнительный орган государственной власти
- **ИПР** - индивидуальная программа реабилитации инвалида (ребенка-инвалида)
- **КоАП** - Кодекс Российской Федерации об административных правонарушениях
- **КД** - коэффициент уровня доступности
- **МГН** - маломобильные группы населения
- **МДС** - Методические документы в строительстве
- **МКФ** - Международная классификация функционирования, ограничений жизнедеятельности и здоровья
- **НПБ** - нормы пожарной безопасности
- **ООИ** - общественная организация инвалидов
- **ООН** - Организация Объединенных наций
- **ОСИ** - объект социальной инфраструктуры
- **ОСЗН** - орган социальной защиты населения
- **ПД** - показатель состояния доступности
- **РДС** - Руководящий документ системы
- **РФ** - Российская Федерация
- **СНиП** - Строительные нормы и правила РФ
- **СО** - социальное обслуживание
- **СП** - Свод правил по проектированию и строительству
- **СПАС** - служба поддержки адаптивной среды
- **ТСН** - Территориальные строительные нормы
- **ТСР** - техническое средство реабилитации
- **УСО** - учреждение социального обслуживания

Категории инвалидов

- **Г** - инвалиды с нарушениями слуха

- **К** - инвалиды, передвигающиеся на креслах-колясках
- **О** - (ОДА) инвалиды с нарушениями опорно-двигательного аппарата
- **С** - инвалиды с нарушениями зрения
- **У** - инвалиды с нарушениями умственного развития

Состояние доступности объекта (зоны)

- **ДП** - доступно полностью
- **ДЧ** - доступно частично
- **ДУ** - доступно условно
- **«ВНД»** - временно недоступно

Вариант организации доступности объекта (формы обслуживания)

- **«А»** - доступность всех зон и помещений - универсальная
- **«Б»** - доступны специально выделенные участки и помещения
- **«ДУ»** - доступность условная: дополнительная помощь сотрудника, услуги на дому, дистанционно
- **«ВНД»** - не организована доступность

Вид работ по адаптации (в соответствии с классификатором)

- **ТР** - текущий ремонт
- **ПСД** - подготовка проектно-сметной документации
- **Стр** - строительство
- **КР** - капитальный ремонт
- **Рек** - реконструкция
- **Орг** - организация альтернативной формы обслуживания и другие организационные мероприятия

АНКЕТА
(информация об объекте)
К ПАСПОРТУ ДОСТУПНОСТИ
№ 1

1. Общие сведения об объекте

- 1.1. Наименование (вид) объекта Муниципальное автономное общеобразовательное учреждение «Лицей № 42» городского округа город Уфа Республики Башкортостан
- 1.2. Адрес объекта: 450071, Республика Башкортостан, г. Уфа, Октябрьский район, ул. Менделеева, д. 215, корпус 3
- 1.3. Сведения о размещении объекта:
- отдельно стоящее здание 4 этажа 5384 кв.м.
- 1.4. Год постройки здания 1969 г., последнего капитального ремонта 2013 г.
- 1.5. Дата предстоящих плановых ремонтных работ: текущего , капитального 2020 г.
- сведения об организации, расположенной на объекте**
- 1.6. Название организации (учреждения), (полное юридическое наименование – согласно Положению, краткое наименование) Муниципальное автономное общеобразовательное учреждение «Лицей № 42» городского округа город Уфа Республики Башкортостан; МАОУ "Лицей № 42"
- 1.7. Юридический адрес организации (учреждения): 450071, Республика Башкортостан, г. Уфа, Октябрьский район, ул. Менделеева, д. 215, корпус 3
- 1.8. Основание для пользования объектом (оперативное управление, аренда, собственность) оперативное управление
- 1.9. Форма собственности (государственная, негосударственная) – государственная
- 1.10. Территориальная принадлежность (федеральная, региональная, муниципальная) – муниципальная
- 1.11. Вышестоящая организация Управление образования Администрации городского округа город Уфа Республики Башкортостан
- 1.12. Адрес вышестоящей организации, другие координаты 450096, Республика Башкортостан, г. Уфа, ул. Орловская, дом 33

2. Характеристика деятельности организации на объекте

- 2.1 Сфера деятельности образование
- 2.2 Виды оказываемых услуг – образовательные услуги
- 2.3 Форма оказания услуг: – на объекте
- 2.4 Категории обслуживаемого населения по возрасту –
- 2.5 Категории обслуживаемых инвалидов –
- 2.6 Плановая мощность: посещаемость (количество обслуживаемых в день), вместимость, пропускная способность – 750 человек
- 2.7 Участие в исполнении ИПР инвалида, ребенка-инвалида (да, нет) – нет

3. Состояние доступности объекта для инвалидов и других маломобильных групп населения (МГН)

3.1 Путь следования к объекту пассажирским транспортом – автобусы: № 75, 110с; троллейбусы: № 16; маршрутное такси: № 207, 213, 225, 227, 232, 235, 244, 248, 251, 260, 266, 285

(описать маршрут движения с использованием пассажирского транспорта)
наличие адаптированного пассажирского транспорта к объекту – автобус 110с

3.2 Путь к объекту от ближайшей остановки пассажирского транспорта:

- 3.2.1 расстояние до объекта от остановки транспорта 300 м
 3.2.2 время движения (пешком) 5 мин
 3.2.3 наличие выделенного от проезжей части пешеходного пути (*да, нет*) – да
 3.2.4 Перекрестки: нет
 3.2.5 Информация на пути следования к объекту: нет
 3.2.6 Перепады высоты на пути: *есть, нет – есть*
 Их обустройство для инвалидов на коляске: *да, нет – да, нет*

3.3 Вариант организации доступности (формы обслуживания)* с учетом СП 35-101-2001

№№ п/п	Категория инвалидов (вид нарушения)	Вариант организации доступности объекта
1.	Все категории инвалидов и МГН	ДУ
	<i>в том числе инвалиды:</i>	
2	передвигающиеся на креслах-колясках	ВНД
3	с нарушениями опорно-двигательного аппарата	ДУ
4	с нарушениями зрения	ДУ
5	с нарушениями слуха	ДУ
6	с нарушениями умственного развития	Б

* - указывается один из вариантов: «А», «Б», «ДУ», «ВНД»

4. Управленческое решение (предложения по адаптации основных структурных элементов объекта)

№ п/п	Основные структурно-функциональные зоны объекта	Рекомендации по адаптации объекта (вид работы)*
1	Территория, прилегающая к зданию (участок)	Капитальный ремонт Текущий ремонт Организационные мероприятия
2	Вход (входы) в здание	Капитальный ремонт Текущий ремонт Организационные мероприятия
3	Путь (пути) движения внутри здания (в т. ч. пути эвакуации)	Капитальный ремонт Текущий ремонт Организационные мероприятия
4	Зона целевого назначения здания (целевого посещения объекта)	Капитальный ремонт Организационные мероприятия Организация альтернативной формы обслуживания
5	Санитарно-гигиенические помещения	Капитальный ремонт Организационные мероприятия
6	Система информации на объекте (на всех зонах)	Текущий ремонт Организационные мероприятия Индивидуальное решение с ТСР
7	Пути движения к объекту (от остановки транспорта)	Организационные мероприятия
8.	Все зоны и участки	Капитальный ремонт Текущий ремонт Организационные мероприятия Индивидуальное решение с ТСР Организация альтернативной формы обслуживания

*- указывается один из вариантов (видов работ): не нуждается; ремонт (текущий, капитальный); индивидуальное решение с ТСР; технические решения невозможны – организация альтернативной формы обслуживания

Согласовано

Председатель БРО ВОИ

Ротов О. Л.

«__»

2020 г.



Утверждаю

Председатель комиссии

Баянов А. Р.

2020 г.



АКТ ОБСЛЕДОВАНИЯ ОБЪЕКТА К ПАСПОРТУ ДОСТУПНОСТИ

№ 1

«27» марта 2020 г.

г. Уфа

Наименование территориального
образования субъекта РФ

- 1.1. Наименование (вид) объекта Муниципальное автономное общеобразовательное учреждение «Лицей № 42» городского округа город Уфа Республики Башкортостан
- 1.2. Адрес объекта: 450071, Республика Башкортостан, г. Уфа, Октябрьский район, ул. Менделеева, д. 215, корпус 3
- 1.3. Сведения о размещении объекта:
- отдельно стоящее здание 4 этажа 5384 кв.м.
- наличие прилегающего земельного участка: да.
- 1.4. Год постройки здания 1969 г., последнего капитального ремонта 2013 г.
- 1.5. Дата предстоящих плановых ремонтных работ: текущего -, капитального 2020 г.
- 1.6. Название организации (учреждения), (полное юридическое наименование – согласно Положению, краткое наименование) Муниципальное автономное общеобразовательное учреждение «Лицей № 42» городского округа город Уфа Республики Башкортостан: МАОУ "Лицей № 42"
- 1.7. Юридический адрес организации (учреждения): 450071, Республика Башкортостан, г. Уфа, Октябрьский район, ул. Менделеева, д. 215, корпус 3

2. Характеристика деятельности организации на объекте

Дополнительная информация – образование

3. Состояние доступности объекта для инвалидов и других маломобильных групп населения (МГН)

3.1 Путь следования к объекту пассажирским транспортом – автобусы: № 75, 110с; троллейбусы: № 16; маршрутное такси: № 207, 213, 225, 227, 232, 235, 244, 248, 251, 260, 266, 285

(описать маршрут движения с использованием пассажирского транспорта)

наличие адаптированного пассажирского транспорта к объекту – автобус 110с

3.2 Путь к объекту от ближайшей остановки пассажирского транспорта:

3.2.1 расстояние до объекта от остановки транспорта 300 м

3.2.2 время движения (пешком) 5 мин

3.2.3 наличие выделенного от проезжей части пешеходного пути (да, нет) – да

3.2.4 Перекрестки: нет

3.2.5 Информация на пути следования к объекту: нет

3.2.6 Перепады высоты на пути: есть, нет – есть

Их обустройство для инвалидов на коляске: да, нет – да, нет

3.3 Организация доступности объекта для инвалидов – форма обслуживания

№№ п/п	Категория инвалидов (вид нарушения)	Вариант организации доступности объекта (формы обслуживания)*
1.	Все категории инвалидов и МГН	ДУ
	<i>в том числе инвалиды:</i>	
2	передвигающиеся на креслах-колясках	ВНД
3	с нарушениями опорно-двигательного аппарата	ДУ
4	с нарушениями зрения	ДУ
5	с нарушениями слуха	ДУ
6	с нарушениями умственного развития	Б

* - указывается один из вариантов: «А», «Б», «ДУ», «ВНД»

3.4 Состояние доступности основных структурно-функциональных зон

№ № п/п	Основные структурно- функциональные зоны	Состояние доступности, в том числе для основных категорий инвалидов**	Приложение	
			№ на плане	№ фото
1	Территория, прилегающая к зданию (участок)	ДЧ-И (О, Г, У) ДУ (К, С)		№ 1-5
2	Вход (входы) в здание	ДЧ-И (Г, У) ДУ (О, С) ВНД (К)		№ 6-9
3	Путь (пути) движения внутри здания (в т. ч. пути эвакуации)	ДЧ-И (Г, У) ДУ (О, С) ВНД (К)		№ 10- 17
4	Зона целевого назначения здания (целевого посещения объекта)	ДЧ-И (Г, У) ДУ (К, О, С)		№ 18- 21
5	Санитарно-гигиенические помещения	ДП-И (Г, У) ДУ (О, С) ВНД (К)		№ 22- 24
6	Система информации и связи (на всех зонах)	ДЧ-И (К, У, О) ДУ (С, Г)		
7	Пути движения к объекту (от остановки транспорта)	ДУ		

** Указывается: ДП-В - доступно полностью всем; ДП-И (К, О, С, Г, У) – доступно полностью избирательно (указать категории инвалидов); ДЧ-В - доступно частично всем; ДЧ-И (К, О, С, Г, У) – доступно частично избирательно (указать категории инвалидов); ДУ - доступно условно, ВНД – недоступно

3.5. ИТОГОВОЕ ЗАКЛЮЧЕНИЕ о состоянии доступности Объект социальной инфраструктуры «Муниципальное автономное общеобразовательное учреждение «Лицей № 42» городского округа город Уфа Республики Башкортостан» доступен частично для инвалидов с умственными нарушениями. Для людей с нарушением опорно-двигательного аппарата и с нарушением зрения объект доступен условно, так как для адаптации необходимо организовать помощь со стороны сотрудника ОСИ для сопровождения к месту получения услуги. Для людей с нарушением слуха объект доступен условно, так как необходимо организовать помощь со стороны сотрудника ОСИ для получения услуги. Для людей, пользующихся креслами-колясками, объект недоступен. Для обеспечения доступности объекта для данной категории МГН необходимо обеспечить доступность входа и организовать альтернативную форму обслуживания на первом этаже здания.

4. Управленческое решение (проект)

4.1. Рекомендации по адаптации основных структурных элементов объекта:

№ п/п	Основные структурно-функциональные зоны объекта	Рекомендация по адаптации объекта (вид работы)*
1	Территория, прилегающая к зданию (участок)	Капитальный ремонт Текущий ремонт Организационные мероприятия
2	Вход (входы) в здание	Капитальный ремонт Текущий ремонт Организационные мероприятия
3	Путь (пути) движения внутри здания (в т. ч. пути эвакуации)	Капитальный ремонт Текущий ремонт Организационные мероприятия
4	Зона целевого назначения здания (целевого посещения объекта)	Капитальный ремонт Организационные мероприятия Организация альтернативной формы обслуживания
5	Санитарно-гигиенические помещения	Капитальный ремонт Организационные мероприятия
6	Система информации на объекте (на всех зонах)	Текущий ремонт Организационные мероприятия Индивидуальное решение с ТСР
7	Пути движения к объекту (от остановки транспорта)	Организационные мероприятия
8.	Все зоны и участки	Капитальный ремонт Текущий ремонт Организационные мероприятия Индивидуальное решение с ТСР Организация альтернативной формы обслуживания

* - указывается один из вариантов (видов работ): не нуждается; ремонт (текущий, капитальный); индивидуальное решение с ТСР; технические решения невозможны – организация альтернативной формы обслуживания

4.2. Период проведения работ по мере финансирования, 2020 - 2025 г. г.
в рамках исполнения Плана проведения необходимых мероприятий по повышению значений показателей доступности объектов и предоставляемых услуг для инвалидов и МГН
(указывается наименование документа: программы, плана)

4.3 Ожидаемый результат (по состоянию доступности) после выполнения работ по адаптации
100 % доступность объекта для инвалидов

Оценка результата исполнения программы, плана (по состоянию доступности)

4.4. Для принятия решения требуется, не требуется (нужное подчеркнуть):

4.4.1. согласование на Комиссии

(наименование Комиссии по координации деятельности в сфере обеспечения доступной среды жизнедеятельности для инвалидов и других МГН)

4.4.2. согласование работ с надзорными органами (в сфере проектирования и строительства, архитектуры, охраны памятников, другое - указать)

4.4.3. техническая экспертиза; разработка проектно-сметной документации;

4.4.4. согласование с вышестоящей организацией (собственником объекта);

4.4.5. согласование с общественными организациями инвалидов

4.4.6. Имеется заключение уполномоченной организации о состоянии доступности объекта (наименование документа и выдавшей его организации, дата), прилагается – не имеется

4.7. Информация может быть размещена (обновлена) на Карте доступности субъекта РФ

(наименование сайта, портала)

5. Особые отметки

ПРИЛОЖЕНИЯ:

Результаты обследования:

- | | |
|--|----------------|
| 1. Территории, прилегающей к объекту | на <u>6</u> л. |
| 2. Входа (входов) в здание | на <u>5</u> л. |
| 3. Путей движения в здании | на <u>6</u> л. |
| 4. Зоны целевого назначения объекта | на <u>5</u> л. |
| 5. Санитарно-гигиенических помещений | на <u>3</u> л. |
| 6. Системы информации (и связи) на объекте | на <u>4</u> л. |

Результаты фотофиксации на объекте _____ на _____ л.

Поэтажные планы, паспорт БТИ _____ на _____ л.

Другое (в том числе дополнительная информация о путях движения к объекту)

Заместитель председателя
комиссии

(Должность, Ф.И.О.)

(Подпись)

Члены комиссии:

(Должность, Ф.И.О.)

(Подпись)

Дополнительные члены комиссии:

Эксперт СДС ВОИ «Мир доступный для всех» Кожухов Максим Сергеевич

(Должность, Ф.И.О.)

(Подпись)


Эксперт СДС ВОИ «Мир доступный для всех» Галикеева Раля Габделхаевна




(Должность, Ф.И.О.)


(Подпись)

I Результаты обследования:
1. Территории, прилегающей к зданию (участка)

МАОУ «Лицей № 42» г. Уфа
Наименование объекта

№ п/п	Наименование функционально-планировочного элемента	Наличие элемента		Выявленные нарушения и замечания	Работы по адаптации объектов	
		есть/нет	№ на плане		Значимо для инвалида (категория)	Содержание
1.1	Вход на территорию	есть	 <p>№ фото Фото № 1</p>	<p>Объект имеет 2 входа на территорию. Вход № 1: Отсутствует информация об объекте.</p> <p>К, О, С, Г, У</p>	<p>Вход на земельный участок проектируемого или приспособляемого объекта следует оборудовать доступными для МГН элементами информации об объекте. (п. 5.1.1. СП 59.13330.2016)</p>	<p>Организационные работы</p>
			<p>Калитка входа № 1 имеет ширину 0,78 м, недостаточную для прохода людей на креслах-колясках.</p> <p>К</p>	<p>В проектной документации должны быть предусмотрены условия безопасного, удобного передвижения МГН по участку к доступному входу в здание с учетом требований СП 42.13330. (п. 4.1.3 СП 59.13330.2012)</p>	<p>Капитальный ремонт</p>	

				<p>Вход № 1 недоступен для людей на креслах-колясках; отсутствуют указатели направления к доступному входу на территорию.</p> <p>Вход № 2 не обозначен символом доступности.</p>	К	<p>Доступные для МГН элементы здания и территории должны идентифицироваться символами доступности в следующих местах: (...) входы, если не все входы в здание, сооружение являются доступными (...). Указатели направления, указывающие путь к ближайшему доступному элементу, могут предусматриваться при необходимости в следующих местах: недоступные входы в здание (...). (п. 5.5.1 СП 59.13330.2012)</p>	Организационные работы
1.2	Путь (пути) движения на территории	есть	 <p>Фото № 2</p>  <p>Фото № 3</p>  <p>Фото № 4</p>	<p>Отсутствуют тактильные указатели направления движения и пути движения ко входу в здание.</p> <p>На путях движения имеются перепады высот в виде бордюров, не</p>	С	<p>Тактильные средства, выполняющие предупредительную функцию на открытии пешеходных путей на участке, следует размещать не менее чем за 0,8 м до начала опасного участка, изменения направления движения, входа и т.п. Ширина полосы 0,5-0,6 м. (п. 4.1.10 СП 59.13330.2012)</p>	Текущий ремонт
				К	<p>В проектной документации должны быть предусмотрены условия безопасного, безопасного и удобного</p>	Текущий ремонт	

				<p>заниженных в соответствии с требованиями нормативных документов и не обозначенных тактильной/контрастной полосой.</p>		<p>передвижения МГН по участку к доступному входу в здание с учетом требований СП 42.13330. Перепад высот в местах съезда не должен превышать 0,015 м. Тактильные средства, выполняющие предупредительную функцию на покрытии пешеходных путей на участке, следует размещать не менее чем за 0,8 м до объекта информации или начала опасного участка, изменения направления движения, входа и т.п. Ширина тактильной полосы принимается в пределах 0,5-0,6 м. (пп. 4.1.3; 4.1.8; 4.1.10 СП 59.13330.2012)</p>	<p>Капитальный ремонт</p>
<p>1.3 Лестница (наружная)</p>		<p>есть</p>	 <p>Фото № 5</p>	<p>Наружная лестница у входа № 1 состоит из двух ступеней разной высоты – 0,12 м и 0,14 м.</p>	<p>С, О</p>	<p>Марш открытой лестницы не должен быть менее трех ступеней и не должен превышать 12 ступеней. Недопустимо применение одиночных ступеней, которые должны заменяться пандусами. Все ступени лестниц в пределах одного марша должны быть одинаковыми по форме в плане, по размерам ширины проступи и высоты подъема ступеней.</p>	<p>Капитальный ремонт</p>

				Перед лестницей отсутствуют тактильно-контрастные указатели.	С, О	Высоту подступенка следует принимать от 0,12 до 0,15 м. (п. 4.1.12 СП 59.13330.2012)	Капитальный ремонт
1.4	Пандус (наружный)	нет		Лестница у входа № 1 не продублирована пандусом.	К	Перед внешней лестницей следует обустроить тактильно-контрастные указатели глубиной 0,5-0,6 м на расстоянии 0,3 м от внешнего края проступи верхней и нижней ступеней. (п. 5.1.12 СП 59.13330.2016)	Капитальный ремонт
1.5	Автостоянка и парковка	нет		Отсутствуют выделенные парковочные места для автотранспорта инвалидов.	К, О, С, Г, У	На индивидуальных автостоянках на участке около или внутри зданий учреждений обслуживания следует выделять 10% мест (но не менее одного места) для транспорта инвалидов, в том числе 5% специализированных мест для автотранспорта инвалидов на кресле-коляске. Выделяемые места для автотранспорта инвалидов должны обозначаться знаками, принятыми ГОСТ Р 52289 и ЦДД на поверхности покрытия стоянки и	Текущий ремонт Организационные мероприятия

									продублированы знаком на вертикальной поверхности (стене, столбе, стойке и т.л.) в соответствии с ГОСТ 12.4.026. (п. 4.2.1 СП 59.13330.2012)	
ОБЩИЕ требования к зоне			Фото № 1-5	Отсутствует система информации для МПН, с указанием доступных путей движения. Ненормативные перепады высот на путях движения, ширина калитки и лестница на входе №1. Отсутствуют выделенные парковочные места для автотранспорта инвалидов.	К, О, С, Г, У			В проектной документации должны быть предусмотрены условия беспрепятственного, безопасного и удобного передвижения МПН по участку к доступному входу в здание с учетом требований СП 42.13330. Следует компенсировать перепады высот, оборудовав проезды в соответствии с требованиями нормативных документов. Необходимо предусмотреть указатели направления к доступному входу на территорию. Доступный вход следует оборудовать символом доступности. Выделить место для транспорта инвалидов и обозначить знаками в соответствии с ГОСТ 12.4.026.	Капитальный ремонт Текущий ремонт Организационные мероприятия	

II Заключение по зоне:

Наименование структурно-функциональной зоны	Состояние доступности* (к пункту 3.4 Акта обследования ОСИ)	Приложение		Рекомендации по адаптации (вид работы)** к пункту 4.1 Акта обследования ОСИ
		№ на плане	№ фото	
Территория, прилегающей к зданию (участок)	ДЧ-И (О, Г, У) ДУ (К, С)		Фото 1-5	Капитальный ремонт Текущий ремонт Организационные мероприятия

* указывается: ДП-В - доступно полностью всем; ДП-И (К, О, С, Г, У) – доступно полностью избирательно (указать категории инвалидов); ДЧ-В - доступно частично всем; ДЧ-И (К, О, С, Г, У) – доступно частично избирательно (указать категории инвалидов); ДУ - доступно условно, ВНД - недоступно

**указывается один из вариантов: не нуждается; ремонт (текущий, капитальный); индивидуальное решение с ТСР; технические решения невозможны – организация альтернативной формы обслуживания.


Комментарий к заключению: людям с нарушением зрения и людям, пользующимся креслом-коляской, необходима помощь персонала.



I Результаты обследования:


2. Входа (входов) в здание

МАОУ «Лицей № 42» г. Уфа

Наименование объекта

№ п/п	Наименование функционального элемента	Наличие элемента		Выявленные нарушения и замечания		Работы по адаптации объектов		
		есть/нет	№ на плане	№ фото	Значимо для инвалида (категория)	Содержание	Виды работ	
2.1	Лестница (наружная)	есть		 <p>Фото № 6</p>	О, С	<p>Лестница главного входа состоит из ступеней разной высоты – от 0,13 до 0,16 м.</p> <p>Лестница не оборудована поручнями. Ширина лестницы более 8 метров.</p>	<p>Все ступени лестниц в пределах одного марша должны быть одинаковыми по форме в плане, по размерам ширины проступи и высоты подступа ступеней. Высота подступенка должна быть от 0,12 до 0,15 м (п. 4.1.12 СП 59.13330.2012)</p> <p>Наружные лестницы должны иметь поручни с учетом технических требований к опорным стационарным устройствам по ГОСТ Р 51261. При ширине лестниц на основных входах в здание 4,0 м и более следует дополнительно</p>	<p>Капитальный ремонт</p> <p>Капитальный ремонт</p>

			 <p>Фото № 7</p>	<p>Краевые ступени лестницы не выделены цветом либо фактурой. Перед лестницей отсутствуют предупредительные тактильные полосы.</p>	<p>О, С</p>	<p>предусматривать разделительные поручни. (п. 5.1.2. СП 59.13330.2012)</p> <p>Верхнюю и нижнюю ступени в каждом марше эвакуационных лестниц следует окрашивать в контрастный цвет или применять тактильные предупредительные указатели, контрастные по цвету по отношению к прилегающим поверхностям пола, шириной 0,3 м. Перед лестницей необходимо оборудовать предупредительные тактильные полосы за 0,8 – 0,9 м шириной 0,3 – 0,5 м. (п. 4.1.12 СП 59.13330.2012)</p>	<p>Текущий ремонт</p>
2.2	Пандус (наружный)	нет		<p>Пандус отсутствует.</p>	<p>К</p>	<p>Лестницы должны дублироваться пандусами или подъемными устройствами. (п. 4.1.14 СП 59.13330.2012)</p>	<p>Капитальный ремонт</p>
2.3	Входная площадка	есть	 <p>Фото № 8</p>	<p>На покрытии пола входной площадки имеются незакрепленные грязезащитные коврики, что создает помеху движению МГН.</p>	<p>К, О, С</p>	<p>Дренажные и водосборные решетки, устанавливаемые в полу тамбуров или входных площадок, должны устанавливаться в уровне с поверхностью покрытия пола. (п. 5.1.7 СП 59.13330.2012)</p> <p>Если это невозможно – грязезащитное покрытие</p>	<p>Организационные мероприятия</p>

2.4	Двери (входные)	есть	 <p>Фото № 9</p>	<p>На прозрачные полотна входных дверей не нанесена яркая контрастная маркировка.</p>	С	<p>На прозрачных полотнах дверей следует предусматривать яркую контрастную маркировку высотой не менее 0,1 м и шириной не менее 0,2 м, расположенную на уровне от 1,2 м до 1,5 м от поверхности пешеходного пути. (п. 5.1.5 СП 59.13330.2012).</p>	Капитальный ремонт Организационные мероприятия
				<p>Ширина рабочих створок входных дверей составляет 0,83 м и 0,86 м.</p>	К	<p>Ширина входных дверей принимается от 0,9 до 1,2 м. При двухстворчатых дверях одна рабочая створка должна иметь ширину, требуемую для однополых дверей. (п. 5.1.4 СП 59.13330.2012)</p>	Капитальный ремонт
				<p>Входные двери имеют ненормативные пороги 0,025 м и 0,07 м.</p>	К	<p>Наружные двери, доступные для МГН, могут иметь пороги. При этом высота каждого элемента порога не должна превышать 0,014 м. (п. 5.1.4 СП 59.13330.2012)</p>	Капитальный ремонт
				<p>Отсутствуют тактильные предупреждающие полосы перед дверным проемом.</p>	С	<p>Участки пола на путях движения на расстоянии 0,6 м перед дверными проемами и входами на лестницы должны иметь тактильные предупреждающие указатели</p>	Текущий ремонт Организационные мероприятия

2.5	Тамбур	есть					и/или контрастно окрашенную поверхность в соответствии с ГОСТ Р 12.4.026 (п. 5.2.3 СП 59.13330.2012)	
	ОБЩИЕ требования к зоне			Замечаний нет.			Лестницу и двери следует привести в соответствие с требованиями нормативных документов и оборудовать тактильной разметкой. Необходимо оборудовать пандус. До проведения ремонтных работ следует организовать помощь персонала для людей с инвалидностью.	Капитальный ремонт Текущий ремонт Организационные мероприятия
			Фото № 6-9	Недостаток визуальной и тактильной составляющей. Ненормативные лестница и двери. Отсутствует пандус.	К, О, С, Г, У			

II Заключение по зоне:

Наименование структурно-функциональной зоны	Состояние доступности* (к пункту 3.4 Акта обследования ОСИ)	Приложение		Рекомендации по адаптации (вид работы)** к пункту 4.1 Акта обследования ОСИ
		№ на плане	№ фото	
Вход в здание	ДЧ-И (Г, У) ДУ (О, С) ВНД (К)		Фото № 6-9	Капитальный ремонт Текущий ремонт Организационные мероприятия

* указывается: ДП-В - доступно полностью всем; ДП-И (К, О, С, Г, У) - доступно полностью избирательно (указать категории инвалидов); ДЧ-В - доступно частично всем; ДЧ-И (К, О, С, Г, У) - доступно частично избирательно (указать категории инвалидов); ДУ - доступно условно, ВНД - недоступно


**указывается один из вариантов: не нуждается; ремонт (текущий, капитальный); индивидуальное решение с ТСП; технические решения невозможны - организация альтернативной формы обслуживания



Комментарий к заключению: для людей с нарушением зрения и с опорно-двигательными нарушениями требуется помощь персонала, отсутствуют визуальные и тактильные средства. Для людей, передвигающихся на кресле-коляске, вход недоступен ввиду отсутствия пандуса.


I Результаты обследования:



3. Пути (путей) движения внутри здания (в т. ч. путей эвакуации)

МАОУ «Лицей № 42» г. Уфа
Наименование объекта

№ п/п	Наименование функционального планировочного элемента	Наличие элемента		Выявленные нарушения и замечания		Работы по адаптации объектов	
		есть/нет	№ на плане	Содержание	Значимо для инвалида (категория)	Содержание	Виды работ
3.1	Коридор (вестибюль, зона ожидания, галерея, балкон)	есть	 Фото № 10	Отсутствует предупредительная информация о препятствии (перед дверными проемами, лестницами и поворотами коммуникационных путей).	C	Участки пола на путях движения на расстоянии 0,6 м перед дверными проемами и входами на лестницы, а также перед поворотом коммуникационных путей должны иметь тактильные предупреждающие указатели и/или контрастно окрашенную поверхность в соответствии с ГОСТ Р 12.4.026. Рекомендуется предусматривать световые маячки. Зоны "возможной опасности" с учетом проекции движения дверного полотна должны быть обозначены контрастной цветовой	Текущий ремонт

3.2	Лестница (внутри здания)	есть	 <p>Фото № 11</p>	В коридоре имеется ненормативный перепад высот пола.	К, О, С	<p>окружающего пространства краской для разметки. (п. 5.2.3 СП 59.13330.2012)</p> <p>Перепад высот в здании не должен превышать 0,014 м. (п. 5.2.3 СП 59.13330.2012)</p> <p>Следует оборудовать пандус, чтобы компенсировать перепад высот.</p>	Капитальный ремонт
			 <p>Фото № 12</p>	Крайовые ступени лестничных маршей не выделены цветом или фактурой.	С	<p>Верхнюю и нижнюю ступени в каждом марше эвакуационных лестниц следует окрашивать в контрастный цвет или применять тактильные предупредительные указатели, контрастные по цвету по отношению к прилегающим поверхностям пола, шириной 0,3 м. (п. 5.2.31 СП 59.13330.2012)</p>	Текущий ремонт
				Ступени отдельных лестниц имеют разную высоту в пределах одного марша.	С, О	<p>Все ступени лестниц в пределах одного марша должны быть одинаковыми по форме в плане, по размерам ширины проступи и высоты подъема ступеней. (п. 4.1.12 СП 59.13330.2012)</p>	Капитальный ремонт
				Поручни отсутствуют либо установлены не в	С, О	<p>Вдоль обеих сторон всех лестниц необходимо</p>	Капитальный ремонт

			 <p>Фото № 13</p>	<p>соответствии с требованиями нормативных документов.</p>	<p>устанавливать ограждения с поручнями. Поручни следует располагать на высоте 0,9 м (от 0,85 до 0,92 м). Завершающие горизонтальные части поручни должны быть длиной марша. Лестницы на 0,3 м (от 0,27 до 0,33 м) и иметь не травмирующее завершение. Поручни рекомендуются применять округлого сечения диаметром от 0,04 до 0,06 м. На верхней или боковой поверхности поручней перил должны предусматриваться рельефные обозначения этажей и предупредительные полосы об окончании перил. (п. 5.2.15; 5.2.16. СП 59.13330.2012)</p>	
3.3	Пандус (внутри здания)	нет		Пандусы отсутствуют.	<p>Лестницы должны дублироваться пандусами или подъемными устройствами. (п. 4.1.14 СП 59.13330.2012)</p>	Капитальный ремонт
3.4	Лифт пассажирский	нет		Лифты отсутствуют.	<p>Лестницы должны дублироваться пандусами или подъемными устройствами. (п. 4.1.14 СП 59.13330.2012)</p>	Капитальный ремонт

3.5	Дверь	есть	 <p>Фото № 14</p>	<p>Отдельные двери на путях движения и эвакуации имеют ненормативные пороги и ненормативную ширину.</p>	К, О	<p>Дверные проемы в помещениях не должны иметь порогов и перепадов высот пола. При необходимости устройства порогов их высота или перепад высот не должен превышать 0,014 м. Ширина дверных проемов должна быть не менее 0,9 м. (п.п. 5.2.4; 5.1.4 СП 59.13330.2012)</p>	Капитальный ремонт
3.6	Пути эвакуации (в т. ч. зоны безопасности)	есть	 <p>Фото № 15</p>  <p>Фото № 16</p>  <p>Фото № 17</p>	<p>Эвакуационные выходы не соответствуют требованиям доступности для людей на креслах-колясках и с нарушением опорно-двигательного аппарата.</p> <p>Отсутствуют зоны безопасности.</p>	К, О, С, Г	<p>Принять главный вход в здание как доступный для МПН эвакуационный выход, привести его в соответствие с требованиями нормативных документов и обозначить его на плане эвакуации.</p> <p>Если по расчету невозможно обеспечить своевременную эвакуацию всех МПН за необходимое время, то для их спасения на путях эвакуации следует предусмотривать зоны безопасности, в которых они могут находиться до прибытия спасательных подразделений, либо из</p>	Капитальный ремонт Организационные мероприятия Капитальный ремонт Организационные мероприятия

						<p>которых они могут эвакуироваться более продолжительное время. На планах эвакуации должны быть обозначены места расположения зон безопасности. (п.5.2.27; 5.2.30 СП 59.1330.2012)</p>	<p>Капитальный ремонт Текущий ремонт Организационные мероприятия</p>
<p>ОБЩИЕ требования к зоне</p>	<p>Фото № 10-17</p>	<p>Ненормативные лестницы и перепады высот в помещении. Ненормативная ширина дверей и пороги на путях движения и эвакуации. Отсутствуют пандусы либо лифты/подъемные платформы для перемещения МПН между этажами здания. Эвакуационные выходы не соответствуют требованиям нормативных документов. Недостаток визуальной и тактильной информации.</p>	<p>К, О, С, Г, У</p>	<p>Следует привести в соответствие с нормативными документами поручни лестниц и двери. Оборудовать доступный для МПН эвакуационный выход в соответствии с требованиями нормативных документов и обозначить его и зоны безопасности на плане эвакуации. Системы средств информации и сигнализации об опасности в помещениях, предназначенных для пребывания всех категорий инвалидов и на путях их движения, должны быть комплексными и предусматривать визуальную, звуковую и тактильную информацию с указанием направления движения. Они должны соответствовать требованиям ГОСТ Р 51671, ГОСТ Р 51264 и учитывать требования СП 1.13130.</p>			

II Заключение по зоне:


Наименование структурно-функциональной зоны	Состояние доступности* (к пункту 3.4 Акта обследования ОСИ)	Приложение		Рекомендации по адаптации (вид работы)** к пункту 4.1 Акта обследования ОСИ
		№ на плане	№ фото	
Пути движения внутри здания (в т. ч. пути эвакуации)	ДЧ-И (Г, У) ДУ (О, С) ВНД (К)		Фото № 10-17	Капитальный ремонт Текущий ремонт Организационные мероприятия


* указывается: ДЧ-В - доступно полностью всем; ДЧ-И (К, О, С, Г, У) - доступно полностью избирательно (указать категории инвалидов); ДЧ-В - доступно частично всем; ДЧ-И (К, О, С, Г, У) - доступно частично избирательно (указать категории инвалидов); ДУ - доступно условно, ВНД - недоступно



** указывается один из вариантов: не нуждается; ремонт (текущий, капитальный); индивидуальное решение с ТСР; технические решения невозможны - организация альтернативной формы обслуживания.

Комментарий к заключению: для людей на креслах-колясках пути движения и эвакуации недоступны. Людям с нарушением зрения и с нарушением опорно-двигательного аппарата требуется помощь персонала. Отсутствуют визуальные и тактильные средства информации о препятствиях, а также звуковые и световые средства информации.

I Результаты обследования:
4. Зоны целевого назначения здания (целевого посещения объекта)
Вариант I -- зона обслуживания инвалидов
МАОУ «Лицей № 42» г. Уфа
Наименование объекта

№ п/п	Наименование функционального элемента	Наличие элемента		Выявленные нарушения и замечания		Работы по адаптации объектов		
		есть/нет	№ на плане	№ фото	Содержание	Значимо для инвалида (категория)	Содержание	Виды работ
4.1	Кабельная форма обслуживания	есть		 Фото № 18	Информирующие обозначения помещения не соответствуют требованиям нормативных документов. Не дублируются рельефными знаками (шрифтом Брайля).	С	Информирующие тактильные таблички для людей с нарушением зрения с использованием рельефных знаков и символов, а также рельефно-точечного шрифта Брайля должны размещаться перед входами во внутренние помещения, в которых оказываются услуги, с указанием номера и назначения помещения рядом с дверью со стороны дверной ручки на высоте от 1,2 до 1,6 м. (п. 6.5.9 СП 59.13330.2016)	Организационные мероприятия

				<p>Отдельные двери в кабинеты имеют ненормативную ширину 0,8 и 0,88 м.</p> <p>Двери в кабинеты имеют ненормативные пороги до 0,05 м.</p>	К	<p>Ширина дверных проемов должна быть не менее 0,9 м. (п. 5.2.4 СП 59.13330.2012)</p>	Капитальный ремонт
4.2	Зальные формы обслуживания	есть	 <p>Фото № 19</p>	<p>Двери в кабинеты имеют ненормативные пороги до 0,05 м.</p> <p>Информирующие обозначения помещения не соответствуют требованиям нормативных документов. Не дублируются рельефными знаками (шрифтом Брайля).</p>	К, О	<p>Высота порогов не должна превышать 0,014 м. (п. 5.2.4 СП 59.13330.2012)</p>	Капитальный ремонт
				<p>Информирующие обозначения помещения не соответствуют требованиям нормативных документов. Не дублируются рельефными знаками (шрифтом Брайля).</p>	С	<p>Информирующие тактильные таблички для людей с нарушением зрения с использованием рельефных знаков и символов, а также рельефно-точечного шрифта Брайля должны размещаться перед входами во внутренние помещения, в которых оказываются услуги, с указанием номера и назначения помещения рядом с дверью со стороны дверной ручки на высоте от 1,2 до 1,6 м. (п. 6.5.9 СП 59.13330.2016)</p>	Организационные мероприятия
				<p>Двери в залы имеют ненормативные пороги от 0,05 м до 0,15 м.</p> <p>Двери в залы имеют ненормативную ширину от 0,69 м до 0,72 м.</p>	К, О	<p>Высота порогов не должна превышать 0,014 м. (п. 5.2.4 СП 59.13330.2012)</p> <p>Ширина дверных проемов должна быть не менее 0,9 м. (п. 5.2.4 СП 59.13330.2012)</p>	Капитальный ремонт
					К, О		Капитальный ремонт

4.3	Пригласочная форма обслуживания	нет	 <p>Фото № 20</p>  <p>Фото № 21</p>	<p>Не обеспечена возможность подъема на сцену людей на креслах-колясках и с поражением опорно-двигательного аппарата.</p> <p>Лестница, ведущая на сцену, не оборудована поручнями.</p>	К, О	<p>В актовых и зрительных залах специализированных образовательных учреждений следует предусматривать места для инвалидов на креслах-колясках из расчета: в зале на 50-150 мест - 3-5 мест, а также их доступность на эстраду, сцену.</p> <p>Для подъема на сцену, кроме лестниц, должен быть предусмотрен стационарный (мобильный) пандус или подъемное устройство.</p> <p>Ширина пандуса между поручнями должна быть не менее 0,9 м с уклоном 8% и бортиками по бокам.</p> <p>Лестницы и пандусы, ведущие на сцену, должны иметь с одной стороны ограждения с двойными поручнями на высоте 0,7/0,9 м. (п. 7.2.4; 7.6.7 СП 59.13330.2012)</p>	<p>Капитальный ремонт Организационные мероприятия</p>
		-	-	-	-	-	-

4.4	Форма обслуживания с перемещением по маршруту	нет	-	-	-	-	-
4.5	Кабина индивидуального обслуживания	нет	-	-	-	-	-
	ОБЩИЕ требования к зоне		Фото № 18-21	<p>Нормативная ширина дверей и пороги. Не обеспечена возможность подъема на сцену людей на креслах-колясках и с поражением опорно-двигательного аппарата. Недостаток визуальной и тактильной информации.</p>	К, О, С	<p>Необходимо обеспечить беспрепятственный доступ в кабинеты и залы для МГН, в том числе для людей, пользующихся креслом-коляской. Необходимо привести информирование об обозначения помещений в соответствие с нормативными документами.</p>	<p>Капитальный ремонт Организационные мероприятия</p>

II Заключение по зоне:

Наименование структурно-функциональной зоны	Состояние доступности* (к пункту 3.4 Акта обследования ОСИ)	Приложение		Рекомендации по адаптации (вид работы)** к пункту 4.1 Акта обследования ОСИ
		№ на плане	№ фото	
Зоны целевого назначения здания (целевого посещения объекта)	ДЧ-И (Г, У) ДУ (К, О, С)		Фото № 18-21	Капитальный ремонт Организационные мероприятия Организация альтернативной формы обслуживания

* указывается: ДЧ-В - доступно полностью всем; ДП-И (К, О, С, Г, У) – доступно полностью избирательно (указать категорию инвалидов); ДЧ-В - доступно частично всем; ДЧ-И (К, О, С, Г, У) – доступно частично избирательно (указать категорию инвалидов); ДУ - доступно условно, ВНД - недоступно

**указывается один из вариантов: не нуждается; ремонт (текущий, капитальный); индивидуальный; индивидуальные решения с ТСР; технические решения невозможны – организация альтернативной формы обслуживания

Комментарий к заключению: людям с поражением опорно-двигательного аппарата и людям с нарушением зрения необходима помощь персонала. Для людей, пользующихся креслом-коляской, 2, 3 и 4 этажи зоны целевого назначения объекта недоступны. Для данной категории МГН необходимо организовать альтернативную форму обслуживания на первом этаже здания.

И Результаты обследования:
5. Санитарно-гигиенических помещений
МАОУ «Лицей № 42» г. Уфа
Наименование объекта

№ п/п	Наименование функционального планировочного элемента	Наличие элемента		Выявленные нарушения и замечания	Значимо для инвалида (категория)	Работы по адаптации объектов	
		есть/нет	№ на плане			№ фото	Содержание
5.1	Туалетная комната	есть		<p>У дверей туалетных комнат отсутствуют специальные оповещательные знаки о назначении помещения.</p> <p>Двери в туалетные комнаты имеют ненормативную ширину 0,8 м.</p> <p>Двери в туалетные комнаты имеют ненормативные пороги до 0,04 м.</p>	К	<p>У дверей санитарно-бытовых помещений или доступных кабин следует предусматривать специальные знаки (в том числе рельефные) на высоте 1,35 м (п.5.3.6 СП 59.13330.2012).</p> <p>Ширина дверных и открытых проемов в стене должна быть не менее 0,9 м. (п. 5.2.4 СП 59.13330.2012)</p> <p>Высота порогов не должна превышать 0,014 м. (п. 5.2.4 СП 59.13330.2012)</p>	<p>Организационные мероприятия</p> <p>Капитальный ремонт</p> <p>Капитальный ремонт</p>




Фото № 22

5.2	Душевая/ванна ая комната	нет	-	-	К, О, С	<p>Ширина дверей в туалетные кабины, размеры туалетных кабин и оборудование туалетных кабин не соответствует требованиям нормативных документов.</p> <p>Отсутствует система тревожной сигнализации.</p>	<p>Доступная кабина в общей уборной должна иметь размеры в плане не менее, м: ширина - 1,65, глубина - 1,8, ширина двери - 0,9. В кабине рядом с унитазом следует предусматривать пространство не менее 0,75 м для размещения кресла-коляски, а также крючки для одежды, костылей и других принадлежностей. В кабине должно быть свободное пространство диаметром 1,4 м для разворота кресла-коляски.</p> <p>Следует применить унитазы, имеющие опору для спины. Должны быть установлены откидные опорные поручни, штанги, поворотные или откидные сидения.</p> <p>Доступные для МГН санитарно-бытовые кабины должны быть оборудованы системой тревожной сигнализации для связи с помещением постоянного дежурного персонала. (пп. 5.3.3; 5.3.6 СП 59.13330.2012)</p>	Капитальный ремонт Организационные мероприятия
5.2	Душевая/ванна ая комната	нет	-	-	К, О, С	-	-	




Фото № 23



Фото № 24

5.3	Бытовая комната (гардеробная)	есть		Замечаний нет.			
	ОБЩИЕ требования к зоне		Фото № 22-24	Туалетные комнаты не соответствуют требованиям нормативных документов.	К, О, С	В общем количестве кабинетов для МГП кабин должна составлять 7%, но не менее одной. (п. 5.3.2 СП 59.13330.2012)	Капитальный ремонт Организационные мероприятия

К1 Заключение по зоне:

Наименование структурно-функциональной зоны	Состояние доступности* (к пункту 3.4 Акта обследования ОСИ)	Приложение		Рекомендации по адаптации (вид работы)** к пункту 4.1 Акта обследования ОСИ
		№ на плане	№ фото	
Санитарно-гигиенические помещения	ДП-И (Г, У) ДУ (О, С) ВНД (К)		Фото № 22-24	Капитальный ремонт Организационные мероприятия

* указывается: ДП-В - доступно полностью всем; ДП-И (К, О, С, Г, У) - доступно полностью избирательно (указать категории инвалидов); ДЧ-В - доступно частично всем; ДЧ-И (К, О, С, Г, У) - доступно частично избирательно (указать категории инвалидов); ДУ - доступно условно, ВНД - недоступно

**указывается один из вариантов: не нуждается; ремонт (текущий, капитальный); индивидуальный решение с ТСР; технические решения невозможны - организация альтернативной формы обслуживания

Комментарий к заключению: туалетные помещения-недоступны для людей, передвигающихся на кресле-коляске; для людей с нарушениями зрения и опорно-двигательного аппарата необходима помощь персонала.

1 Результаты обследования:
6. Системы информации на объекте
МАОУ «Лицей № 42» г. Уфа
Наименование объекта

№ п/п	Наименование функционального планировочного элемента	Цели элемента		Выявленные нарушения и замечания		Работы по адаптации объектов		
		есть/нет	№ на плане	№ фото	Содержание	Значимо для инвалида (категория)	Содержание	Виды работ
6.1	Визуальные средства	есть			Визуальные средства не соответствуют требованиям нормативных документов	К	Системы средств информации и сигнализации об опасности, размещаемые в помещениях, предназначенных для пребывания всех категорий инвалидов и на путях их движения, должны быть комплексными и предусматривать визуальную информацию с указанием направления движения и мест получения услуги. Они должны соответствовать требованиям ГОСТ Р 51671, ГОСТ Р 51264 (п. 5.5.2 СП 59.13330.2012)	Организационные мероприятия

6.2	Акустические средства	нет		Отсутствуют акустические средства получения информации.	Г	Обеспечить доступность системы сигнализации о возникновении чрезвычайной ситуации за счет визуальных средств и организационных решений для людей с нарушением слуха (п. 5.5.2 СП 59.13330.2012).	Организационные мероприятия Индивидуальные решения с ТСР
6.3	Тактильные средства	нет		Отсутствуют тактильные средства получения информации	С	Предусмотреть тактильную мнемосхему, доступную для людей с нарушением зрения, отображающую информацию о помещениях в здании, специальных сервисах для людей с инвалидностью и т.д. (п. 7.1.8 СП 59.13330.2012).	Текущий ремонт
				Перед дверями, поворотами и лестницей нет тактильной и/или предупреждающей полосы.	С	Участки пола на путях движения на расстоянии 0,6 м перед дверными проемами и входами на лестницы, а также перед поворотом коммуникационных путей должны иметь тактильные предупреждающие указатели и/или контрастно окрашенную поверхность.	Текущий ремонт
6.4	Интернет-ресурс		http://school42-ufa.ucoz.ru/	Замечаний нет.		На сайте ОСИ размещены основные сведения об объекте, фотогалерея, объявления. Имеется версия для слабовидящих.	

	<p>ОБЩИЕ требования к зоне</p>			<p>Системы средств информации и сигнализации об опасности должны быть комплексными для всех категорий инвалидов (визуальными, звуковыми и тактильными) и соответствовать ГОСТ.</p>	<p>К, С, О, Г, У</p>	<p>Система средств информации должна обеспечивать:</p> <ul style="list-style-type: none"> - непрерывность информации, - ориентирование и опознание объектов и мест посещения; - возможность получения информации об ассортименте предоставляемых услуг, размещении и назначении функциональных элементов, расположении путей эвакуации, предупреждать об опасности в экстремальных ситуациях и т.д. 	<p>Организационные мероприятия Текущий ремонт Индивидуальные решения с ТСР</p>
--	--------------------------------	--	--	--	----------------------	--	--

III Заключение по зоне:

Наименование структурно-функциональной зоны	Состояние доступности* (к пункту 3.4 Акта обследования ОСИ)	Приложение		Рекомендации по адаптации (вид работы)** к пункту 4.1 Акта обследования ОСИ
		№ на плане	№ фото	
Система информации на объекте	ДЧ-И (К, У, О) ДУ (С, Г)			Организационные мероприятия Текущий ремонт Индивидуальное решение с ТСП

* указывается: ДП-В - доступно полностью всем; ДП-И (К, О, С, Г, У) - доступно полностью избирательно (указать категории инвалидов); ДЧ-В - доступно частично всем; ДЧ-И (К, О, С, Г, У) - доступно частично избирательно (указать категории инвалидов); ДУ - доступно условно, ВНД - недоступно

** указывается один из вариантов: не требуется; ремонт (текущий, капитальный); индивидуальное решение с ТСП; технические решения невозможны - организация альтернативной формы обслуживания

Комментарий к заключению: система информации на объекте доступна частично для МГП категории (К, О, У), для остальных категорий доступны условия, так как для получения информации требуется помощь со стороны сотрудников ОСИ.

Согласовано

Председатель БРО ВОИ



Ростов О. Д.

« ___ »

2020 г.



Утверждаю

Председатель комиссии

_____ / Баянов А. Р.

« ___ »

2020 г.

ПАСПОРТ ДОСТУПНОСТИ
объекта социальной инфраструктуры
№ 1

1. Общие сведения об объекте

1.1. Наименование (вид) объекта Муниципальное автономное общеобразовательное учреждение «Лицей № 42» городского округа город Уфа Республики Башкортостан

1.2. Адрес объекта: 450071, Республика Башкортостан, г. Уфа, Октябрьский район, ул. Менделеева, д. 215, корпус 3

1.3. Сведения о размещении объекта:

- отдельно стоящее здание 4 этажа 5384 кв.м.

- наличие прилегающего земельного участка: да.

1.4. Год постройки здания 1969 г., последнего капитального ремонта 2013 г.

1.5. Дата предстоящих плановых ремонтных работ: текущего - , капитального 2020 г.

сведения об организации, расположенной на объекте

1.6. Название организации (учреждения), (полное юридическое наименование – согласно Положению, краткое наименование) Муниципальное автономное общеобразовательное учреждение «Лицей № 42» городского округа город Уфа Республики Башкортостан: МАОУ "Лицей № 42"

1.7. Юридический адрес организации (учреждения): 450071, Республика Башкортостан, г. Уфа, Октябрьский район, ул. Менделеева, д. 215, корпус 3

1.8. Основание для пользования объектом (оперативное управление, аренда, собственность) оперативное управление

1.9. Форма собственности (государственная, негосударственная) – государственная

1.10. Территориальная принадлежность (федеральная, региональная, муниципальная) – муниципальная

1.11. Вышестоящая организация Управление образования Администрации городского округа город Уфа Республики Башкортостан

1.12. Адрес вышестоящей организации, другие координаты 450096, Республика Башкортостан, г. Уфа, ул. Орловская, дом 33

2. Характеристика деятельности организации на объекте (по обслуживанию населения)

2.1 Сфера деятельности образование _____

2.2 Виды оказываемых услуг – образовательные услуги

2.3 Форма оказания услуг: – на объекте

2.4 Категории обслуживаемого населения по возрасту – _____

2.5 Категории обслуживаемых инвалидов – _____

2.6 Плановая мощность: посещаемость (количество обслуживаемых в день), вместимость, пропускная способность – 750 человек

2.7 Участие в исполнении ИПР инвалида, ребенка-инвалида (да, нет) – нет

3. Состояние доступности объекта для инвалидов
и других маломобильных групп населения (МГН)

3.1 Путь следования к объекту пассажирским транспортом – автобусы: № 75, 110с; троллейбусы: № 16; маршрутное такси: № 207, 213, 225, 227, 232, 235, 244, 248, 251, 260, 266, 285

(описать маршрут движения с использованием пассажирского транспорта)

наличие адаптированного пассажирского транспорта к объекту – автобус 110с

3.2 Путь к объекту от ближайшей остановки пассажирского транспорта:

3.2.1 расстояние до объекта от остановки транспорта 300 м

3.2.2 время движения (пешком) 5 мин

3.2.3 наличие выделенного от проезжей части пешеходного пути (*да, нет*) – да

3.2.4 Перекрестки: нет

3.2.5 Информация на пути следования к объекту: нет

3.2.6 Перепады высоты на пути: *есть, нет – есть*

Их обустройство для инвалидов на коляске: *да, нет – да, нет*

3.3 Организация доступности объекта для инвалидов – форма обслуживания*

№№ п/п	Категория инвалидов (вид нарушения)	Вариант организации доступности объекта (формы обслуживания)*
1.	Все категории инвалидов и МГН	ДУ
	<i>в том числе инвалиды:</i>	
2	передвигающиеся на креслах-колясках	ВНД
3	с нарушениями опорно-двигательного аппарата	ДУ
4	с нарушениями зрения	ДУ
5	с нарушениями слуха	ДУ
6	с нарушениями умственного развития	Б

* - указывается один из вариантов: «А», «Б», «ДУ», «ВНД»

3.4 Состояние доступности основных структурно-функциональных зон

№ п/п	Основные структурно-функциональные зоны	Состояние доступности, в том числе для основных категорий инвалидов**
1	Территория, прилегающая к зданию (участок)	ДЧ-И (О, Г, У) ДУ (К, С)
2	Вход (входы) в здание	ДЧ-И (Г, У) ДУ (О, С) ВНД (К)
3	Путь (пути) движения внутри здания (в т. ч. пути эвакуации)	ДЧ-И (Г, У) ДУ (О, С) ВНД (К)
4	Зона целевого назначения здания (целевого посещения объекта)	ДЧ-И (Г, У) ДУ (К, О, С)
5	Санитарно-гигиенические помещения	ДП-И (Г, У) ДУ (О, С) ВНД (К)
6	Система информации и связи (на всех зонах)	ДЧ-И (К, У, О) ДУ (С, Г)
7	Пути движения к объекту (от остановки транспорта)	ДУ

** Указывается: ДП-В - доступно полностью всем; ДП-И (К, О, С, Г, У) – доступно полностью избирательно (указать категории инвалидов); ДЧ-В - доступно частично всем; ДЧ-И (К, О, С, Г, У) – доступно частично избирательно (указать категории инвалидов); ДУ - доступно условно, ВНД – временно недоступно

3.5. ИТОГОВОЕ ЗАКЛЮЧЕНИЕ о состоянии доступности Объект социальной инфраструктуры «Муниципальное автономное общеобразовательное учреждение «Лицей № 42» городского округа город Уфа Республики Башкортостан» доступен частично для инвалидов с умственными нарушениями. Для людей с нарушением опорно-двигательного аппарата и с нарушением зрения объект доступен условно, так как для адаптации необходимо организовать помощь со стороны сотрудника ОСИ для сопровождения к месту получения услуги. Для людей с нарушением слуха объект доступен условно, так как необходимо организовать помощь со стороны сотрудника ОСИ для получения услуги. Для людей, пользующихся креслами-колясками, объект недоступен. Для обеспечения доступности объекта для данной категории МГН необходимо обеспечить доступность входа и организовать альтернативную форму обслуживания на первом этаже здания.

4. Управленческое решение

4.1. Рекомендации по адаптации основных структурных элементов объекта

№ п/п	Основные структурно-функциональные зоны объекта	Рекомендации по адаптации объекта (вид работы)*
1	Территория, прилегающая к зданию (участок)	Капитальный ремонт Текущий ремонт Организационные мероприятия
2	Вход (входы) в здание	Капитальный ремонт Текущий ремонт Организационные мероприятия
3	Путь (пути) движения внутри здания (в т. ч. пути эвакуации)	Капитальный ремонт Текущий ремонт Организационные мероприятия
4	Зона целевого назначения здания (целевого посещения объекта)	Капитальный ремонт Организационные мероприятия Организация альтернативной формы обслуживания
5	Санитарно-гигиенические помещения	Капитальный ремонт Организационные мероприятия
6	Система информации на объекте (на всех зонах)	Организационные мероприятия Текущий ремонт Индивидуальное решение с ТСП
7	Пути движения к объекту (от остановки транспорта)	Организационные мероприятия
8.	Все зоны и участки	Капитальный ремонт Организационные мероприятия Текущий ремонт Индивидуальное решение с ТСП Организация альтернативной формы обслуживания

*- указывается один из вариантов (видов работ): не нуждается; ремонт (текущий, капитальный); индивидуальное решение с ТСП (техническое средство реабилитации); технические решения невозможны – организация альтернативной формы обслуживания

4.2. Период проведения работ по мере финансирования, 2020 - 2025 гг.
в рамках исполнения плана проведения необходимых мероприятий по повышению значений
показателей доступности объектов и предоставляемых услуг для инвалидов и МГН
(указывается наименование документа: программы, плана)

4.3 Ожидаемый результат (по состоянию доступности) после выполнения работ по адаптации
100 % доступность объекта для инвалидов

4.4. Для принятия решения требуется, не требуется *(нужное подчеркнуть)*:
Согласование

Имеется заключение уполномоченной организации о состоянии доступности объекта
(наименование документа и выдавшей его организации, дата), прилагается – не имеется

4.5. Информация размещена (обновлена) на Карте доступности субъекта РФ

(наименование сайта, портала)

5. Особые отметки

Паспорт сформирован на основании:

1. Анкеты (информации об объекте) от «26» марта 2020 г.
2. Акта обследования объекта: № акта 1 от «27» марта 2020 г.
3. Решения Комиссии от «27» марта 2020 г.